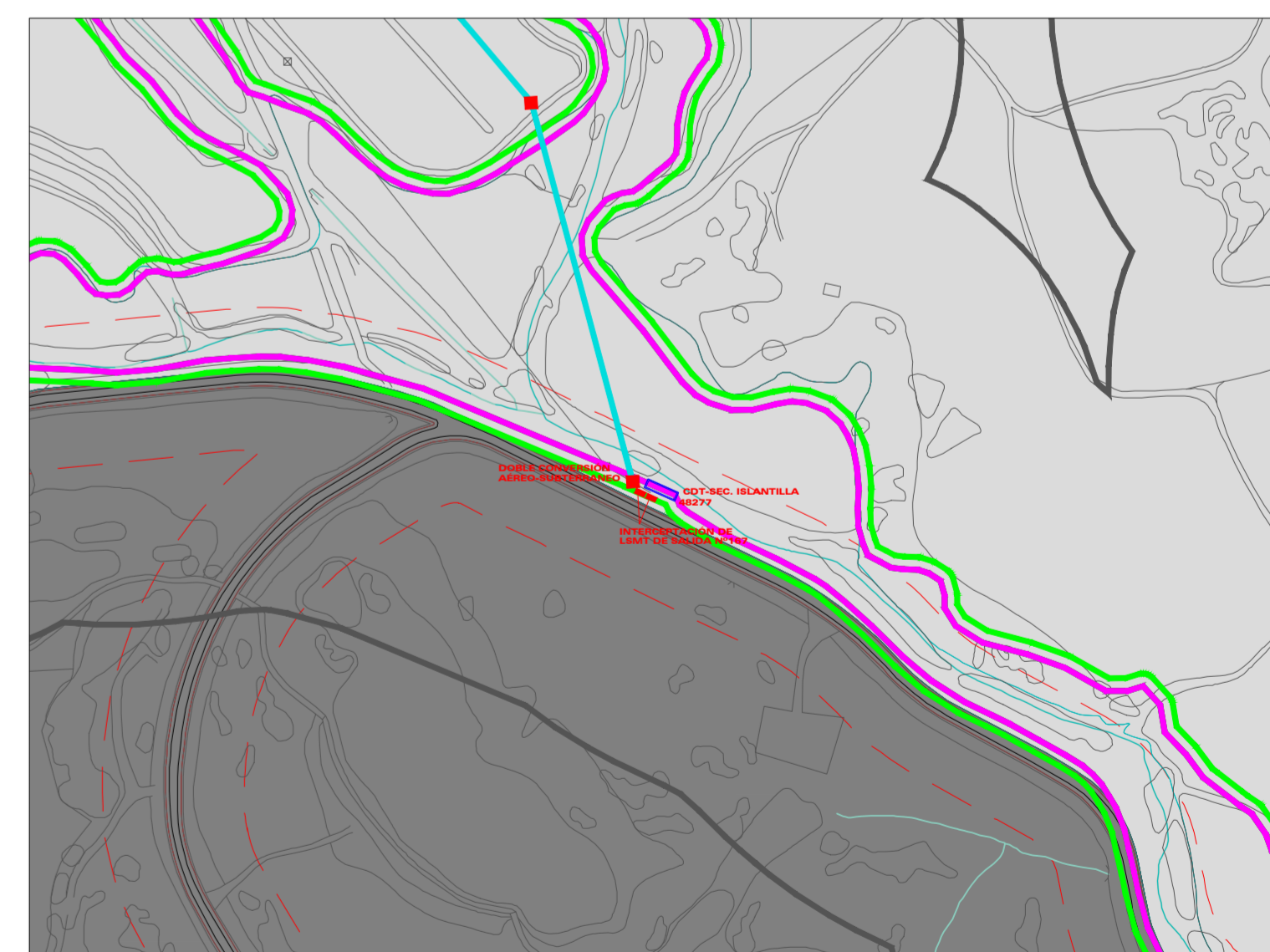
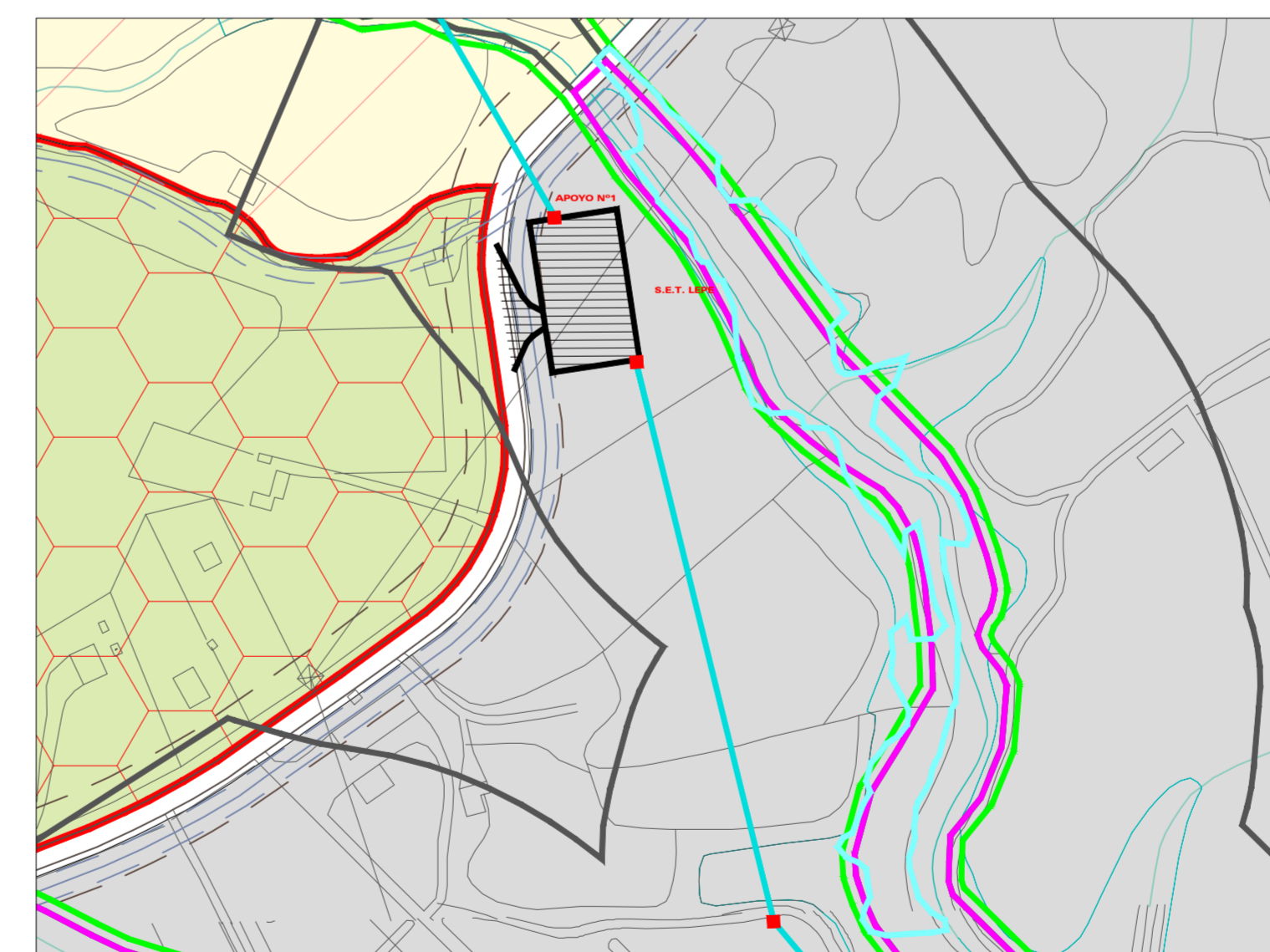
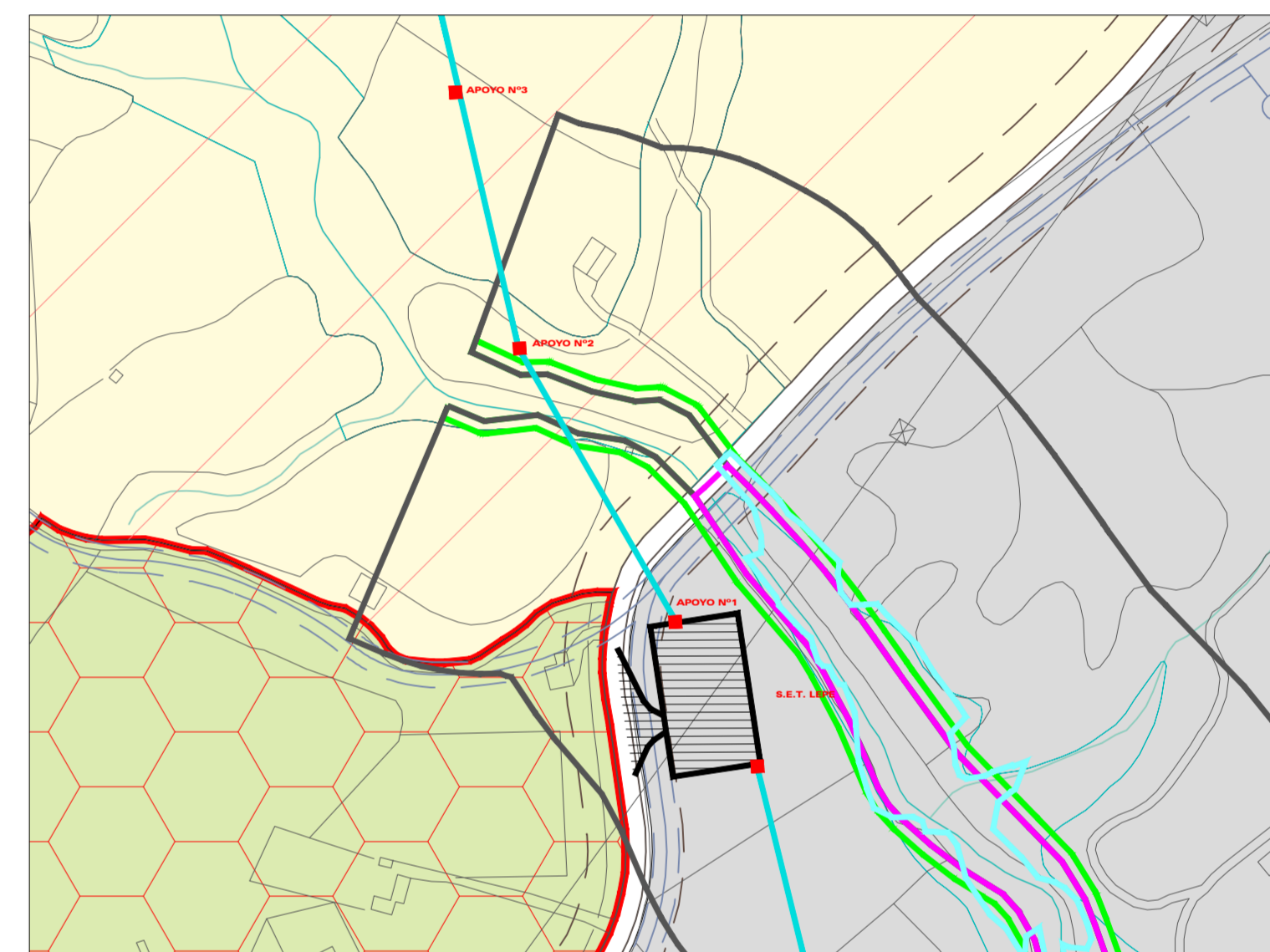
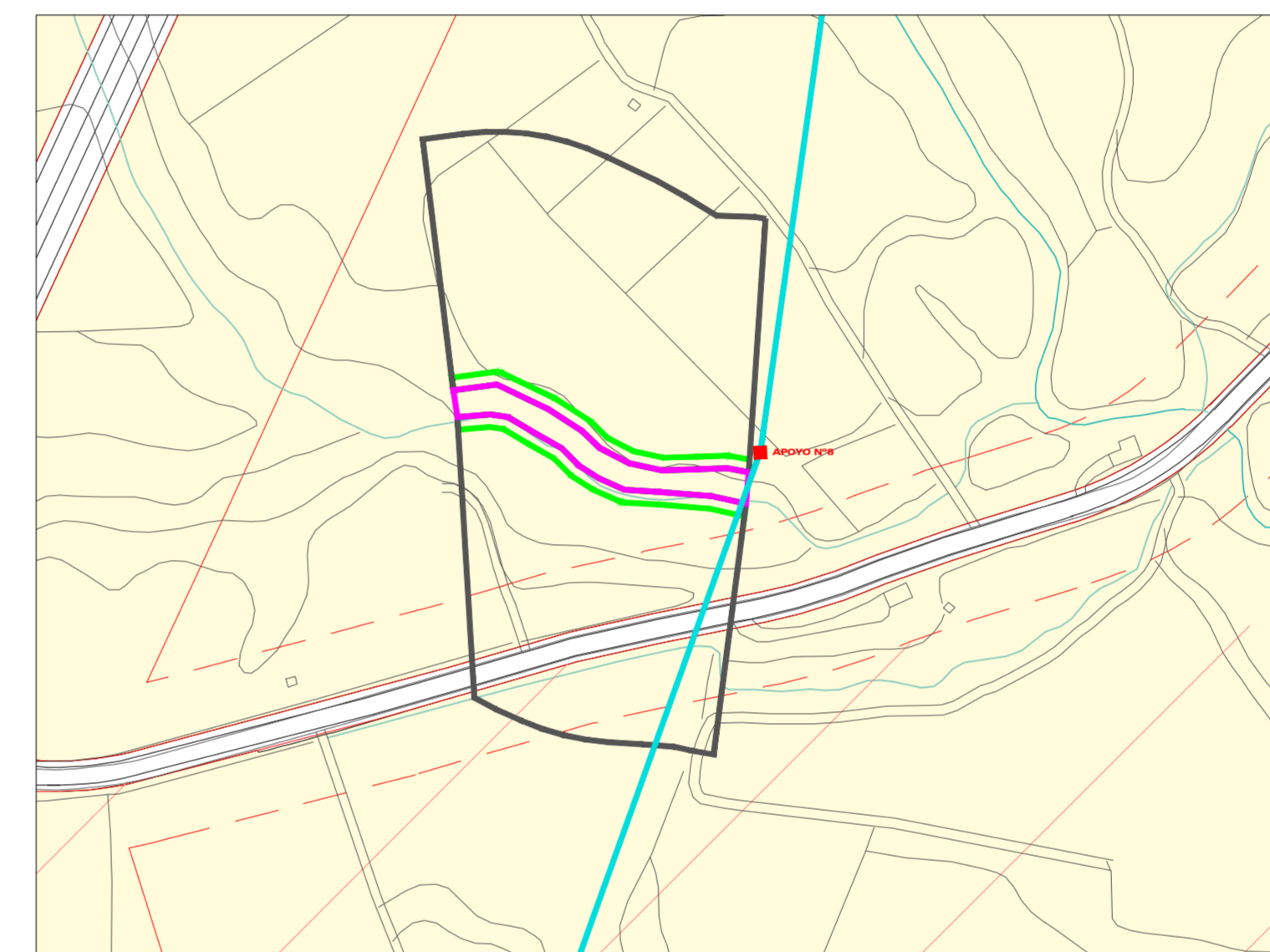
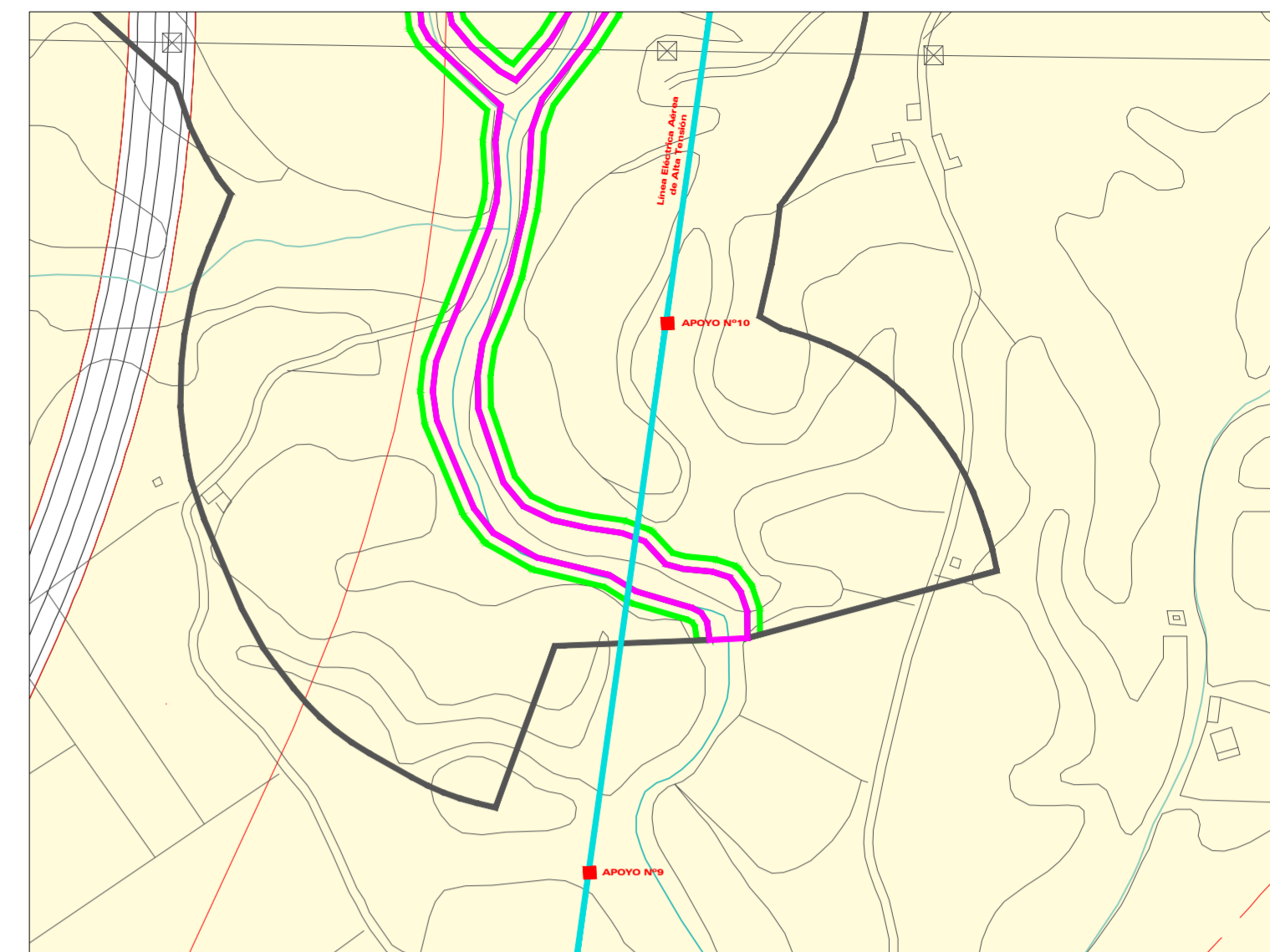
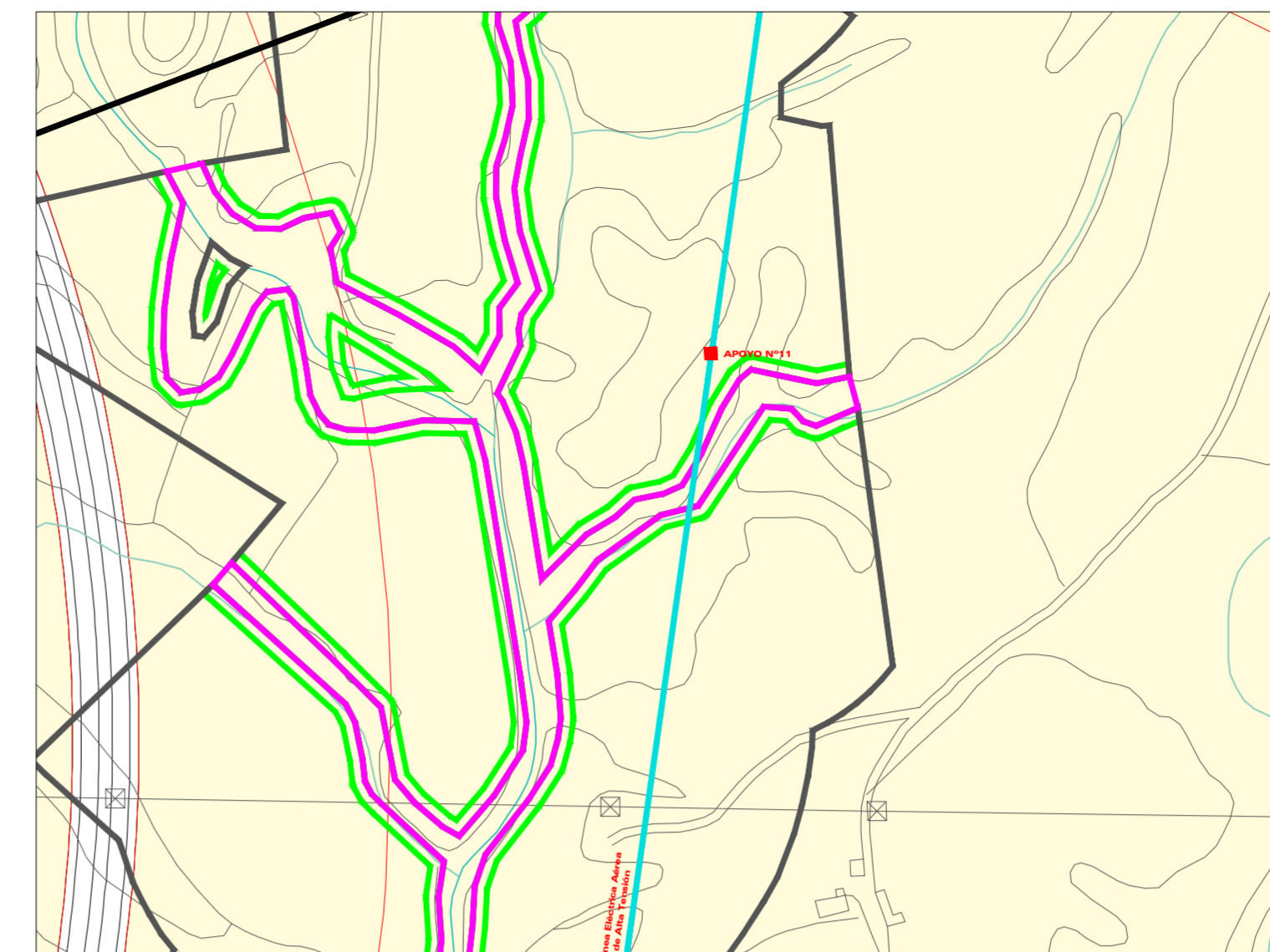


- COSTAS**
- Línea de ribera de mar
 - Línea de Z.M.T.
 - Línea de límite de protección
- SERVIDUMBRE DE PROTECCIÓN:**
El planeamiento derivado debe limitar los usos permitidos en la zona en concordancia con lo establecido en los artículos 24, 25 y 26 de la Ley de Costas.
- SERVIDUMBRE DE TRÁNSITO:**
En todo el frente litoral se debe dejar expedita una franja de anchura no inferior a 6 metros en cumplimiento de lo establecido en el artículo 27 de la Ley de Costas.
- SERVIDUMBRE DE ACCESO AL MAR:**
En el viario a proponer en cada sector de planeamiento se debe garantizar el acceso al mar en las condiciones establecidas en el artículo 28 de la Ley de Costas.
- INSTALACIONES DE SANEAMIENTO:**
No se localizarán en ningún caso las instalaciones de saneamiento en la franja de 20 metros de anchura señalada en el artículo 44.8 de la Ley de Costas.
- LÍMITE MUNICIPAL (13.022,8 Ha)
 - SUELO URBANO (523,09 Ha)
 - SUELO URBANIZABLE (693,3 Ha)
- SNU DE ESPECIAL PROTECCIÓN POR LEGISLACIÓN ESPECÍFICA**
- Playas y sistemas dunares (583,5 Ha)
 - Humedales (826,4 Ha)
 - Cauces fluviales (184,4 Ha)
 - Monte público (1131,7 Ha)
 - Vías pecuarias
 - Yacimientos arqueológicos
- SNU DE ESPECIAL PROTECCIÓN POR PLANIFICACIÓN TERRITORIAL O URBANÍSTICA**
- Paisajes forestales
 - Cabezos (201,7 Ha)
 - Dehesas (66,1 Ha)
 - Hitos forestales (210,9 Ha)
- SNU DE CARÁCTER NATURAL O RURAL**
- Áreas de cultivo (5738,3 Ha)
 - Áreas forestales productivas (1236,9 Ha)
- Las superficies corresponden al conjunto de planos de la serie 3.1.
- UNIDADES DE PAISAJE (POT)**
- Dehesas del Andévalo
 - Matorrales y eucaliptales del Andévalo
 - Pinares
 - Naranjales
 - Regadíos de cultivos no arbóreos
 - Marismas y barras arenosas
 - Cabezos y puntos geomorfológicos de interés ambiental
 - Zona regable del Chanza
- SISTEMAS**
- VIARIO**
- Autovía
 - Carreteras y calles principales
 - Caminos agrícolas estructurantes
- DOTACIONES COMUNITARIAS EN SUELO NO URBANIZABLE**
- Punto Limpio recogida selectiva residuos (propiedad municipal)
 - Balsas
 - Depuradoras, depósitos
 - Canales, conducciones riego
- A trazos se señalan las zonas de protección de infraestructuras (carreteras, canales)
- SISTEMA GENERAL PORTUARIO**
- SERVICIOS URBANOS**
- Propuesta delimitación Dominio Público Hidráulico (T-10 años) pte. deslinde definitivo
 - Propuesta zona inundación periodo retorno (T-500 años) pte. deslinde definitivo



- LÍNEA ELÉCTRICA
- APOYO
- DT - DPH
- ZONA DE SERVIDUMBRE
- ZONA DE POLICÍA

DILIGENCIA:
Documento aprobado definitivamente por el Ayuntamiento Pleno el 30/04/20.

LA FUNCIONARIA AUTORIZADA
Fdo. Milagros Fernández Cristóbal

Servicio Urbanismo y Obras Públicas

- LÍNEA ELÉCTRICA
- DT - DPH
- ZONA DE SERVIDUMBRE
- ZONA DE POLICÍA

- AFECCIÓN DOMINIO PÚBLICO HIDRÁULICO
- AFECCIÓN DOMINIO PÚBLICO CARRETERAS

